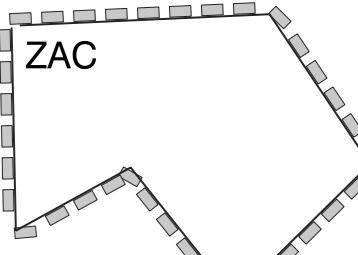

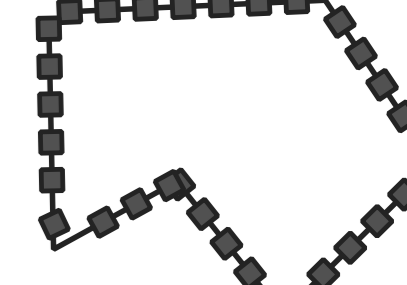
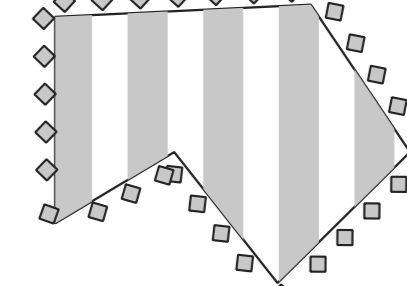

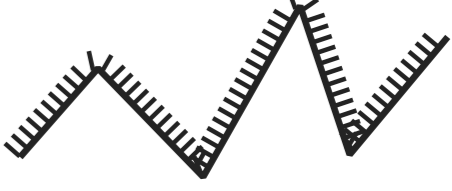


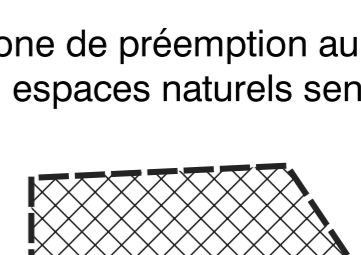





# LEGENDE

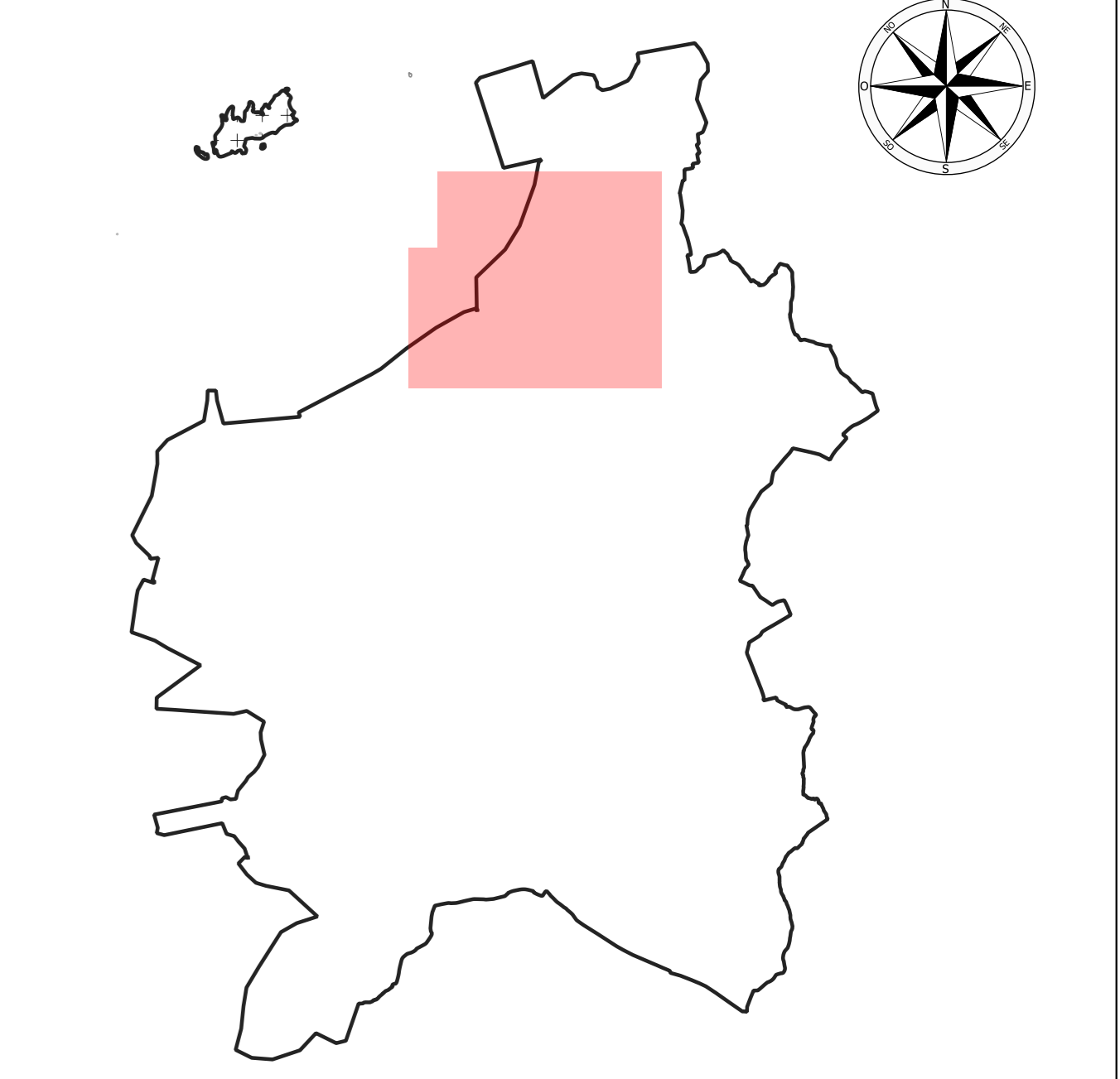
-  Zone d'Aménagement Concerté (ZAC)
-  Plan d'Aménagement d'Ensemble (limite de secteur)
-  Droit de Préemption Urbain (limite de secteur)
-  Périmètre de Droit de Préemption Urbain Renforcé
-  Secteur d'autorisation préalable à la division foncière en application de l'article L.115.3
-  Limite de Zone de Préemption Départementale
-  Périmètre de sauvegarde du commerce et de l'artisanat de proximité
-  Projet Urbain Partenarial (PUP)
-  Zone de préemption au titre des espaces naturels sensibles
-  Classement sonore des infrastructures de transport terrestre

PLU APPROUVÉ PAR LE CONSEIL MUNICIPAL DU 31 MARS 2006 (modifié le 12 mai 2006)

- 1ère MISE A JOUR LE 12 MARS 2007
- 28ème MISE A JOUR LE 14 DECEMBRE 2007
- 38ème MISE A JOUR LE 15 SEPTEMBRE 2008
- 4ème MISE A JOUR LE 21 DECEMBRE 2011
- 5ème MISE A JOUR LE 07 JUILLET 2012
- 6ème MISE A JOUR LE 31 MAI 2013
- 7ème MISE A JOUR LE 1 DECEMBRE 2016
- 8ème MISE A JOUR LE 9 OCTOBRE 2017
- 9ème MISE A JOUR LE 25 FEVRIER 2020
- 10ème MISE A JOUR LE 16 SEPTEMBRE 2020
- 11ème MISE A JOUR LE 14 SEPTEMBRE 2021
- 12ème MISE A JOUR LE 2 DECEMBRE 2022
- 13ème MISE A JOUR LE 03 AOÛT 2023
- 14ème MISE A JOUR LE 03 FEVRIER 2025

**15ème MISE A JOUR LE 05 MARS 2025**

ville de Saint-Malo département d'Ille et Vilaine  
**plan local d'urbanisme**



6.2-PLAN FONCIER  
 FORMAT D'IMPRESSION : A0

Saint-Malo  
**D.A.U.**  
 Direction de l'Aménagement  
 & de l'Urbanisme

dossier  
 671P64