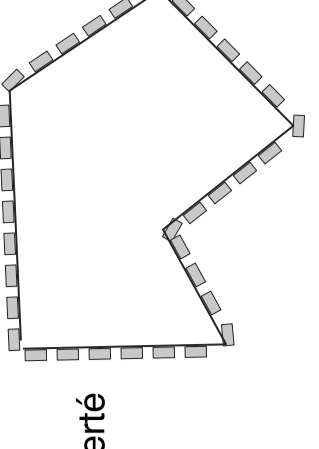

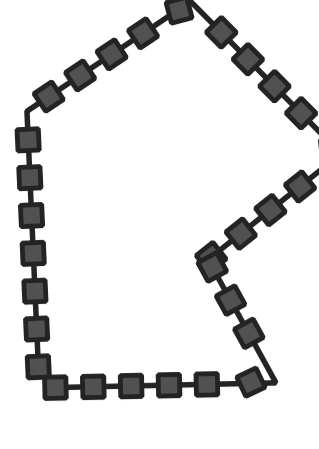
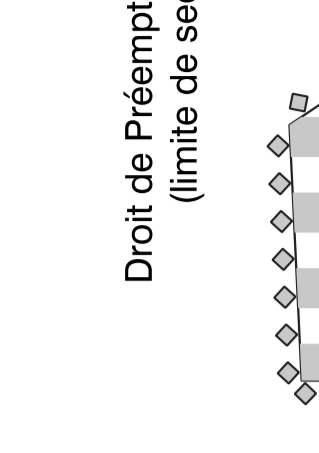
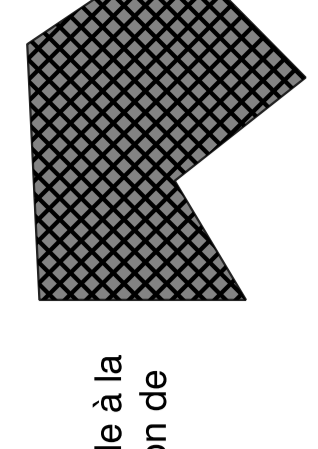

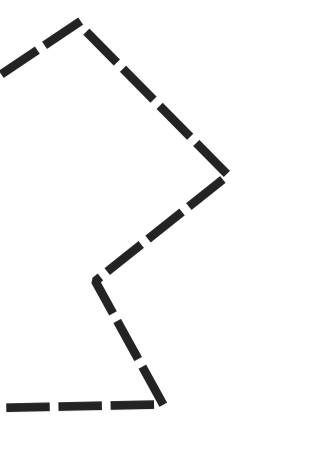
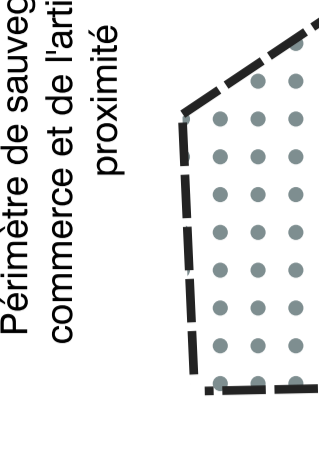
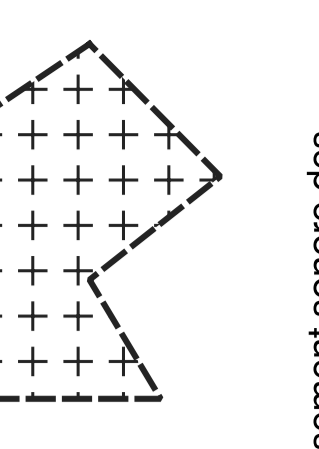
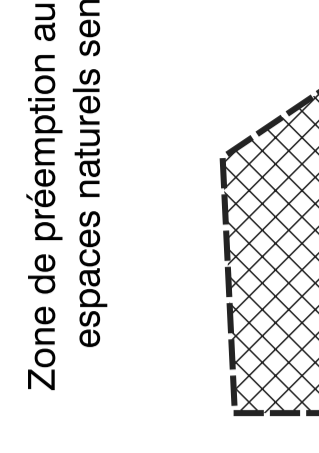


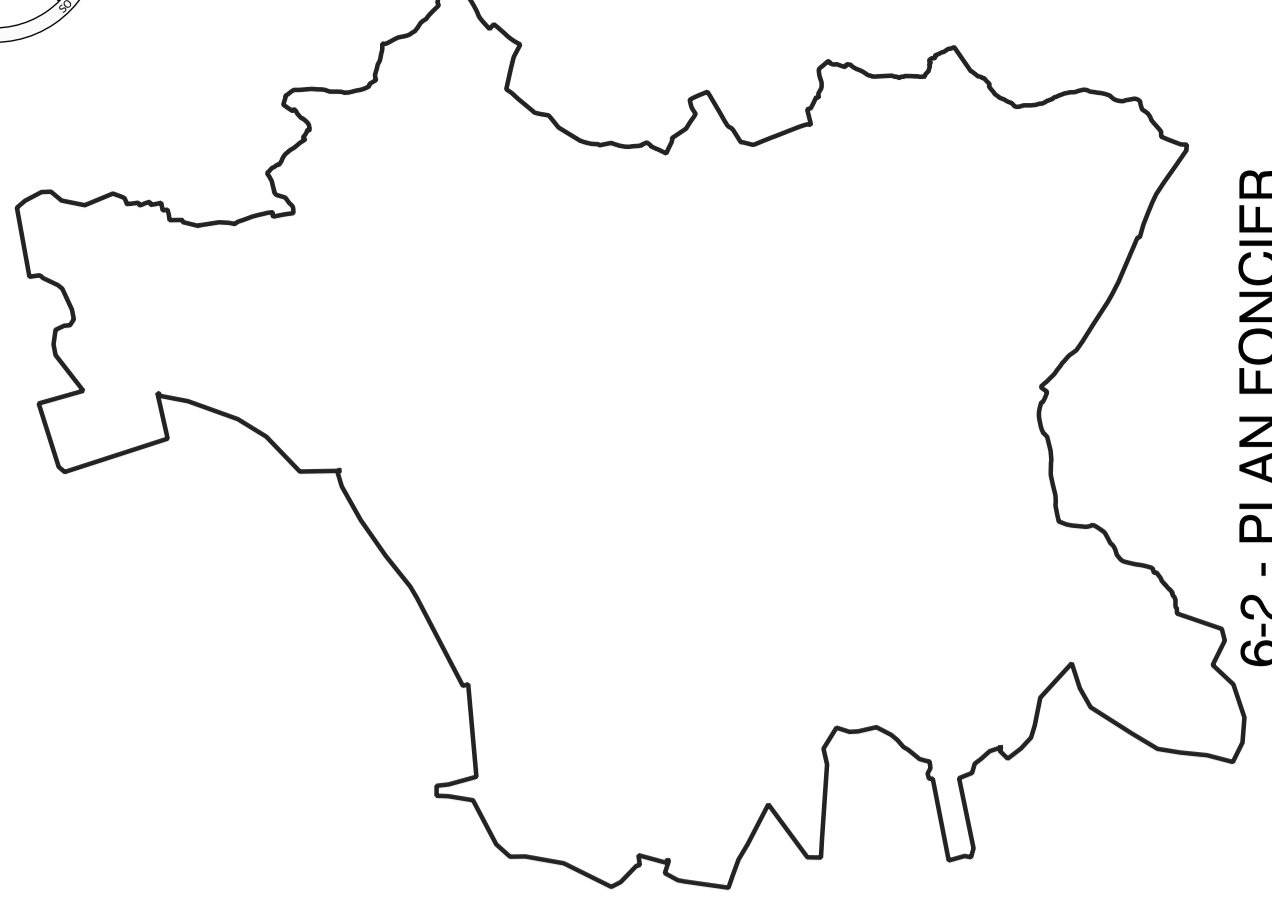

LEGENDE

-  Zone d'Aménagement Concerté
-  Plan d'Aménagement d'Ensemble (limite de secteur)
-  Droit de Préemption Urbain (limite de secteur)
-  Périmètre de Droit de Préemption Urbain Renforcé
-  Secteur d'autorisation préalable à la division foncière en application de l'article L. 115.3
-  Limite de Zone de Préemption Départementale
-  Projet Urbain Partenaire (PUP)
-  Classement sonore des infrastructures de transport terrestre
-  Zone de préemption au titre des espaces naturels sensibles
-  Périmètre de sauvegarde du commerce et de l'artisanat de proximité

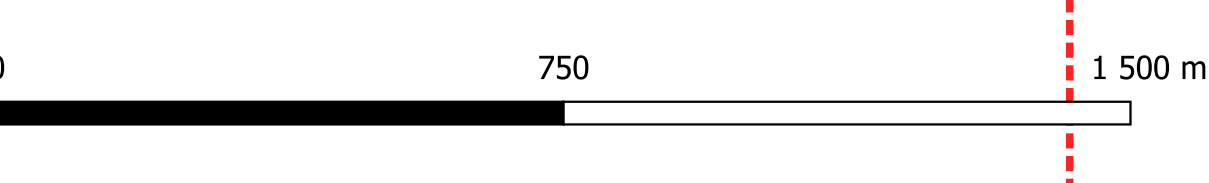
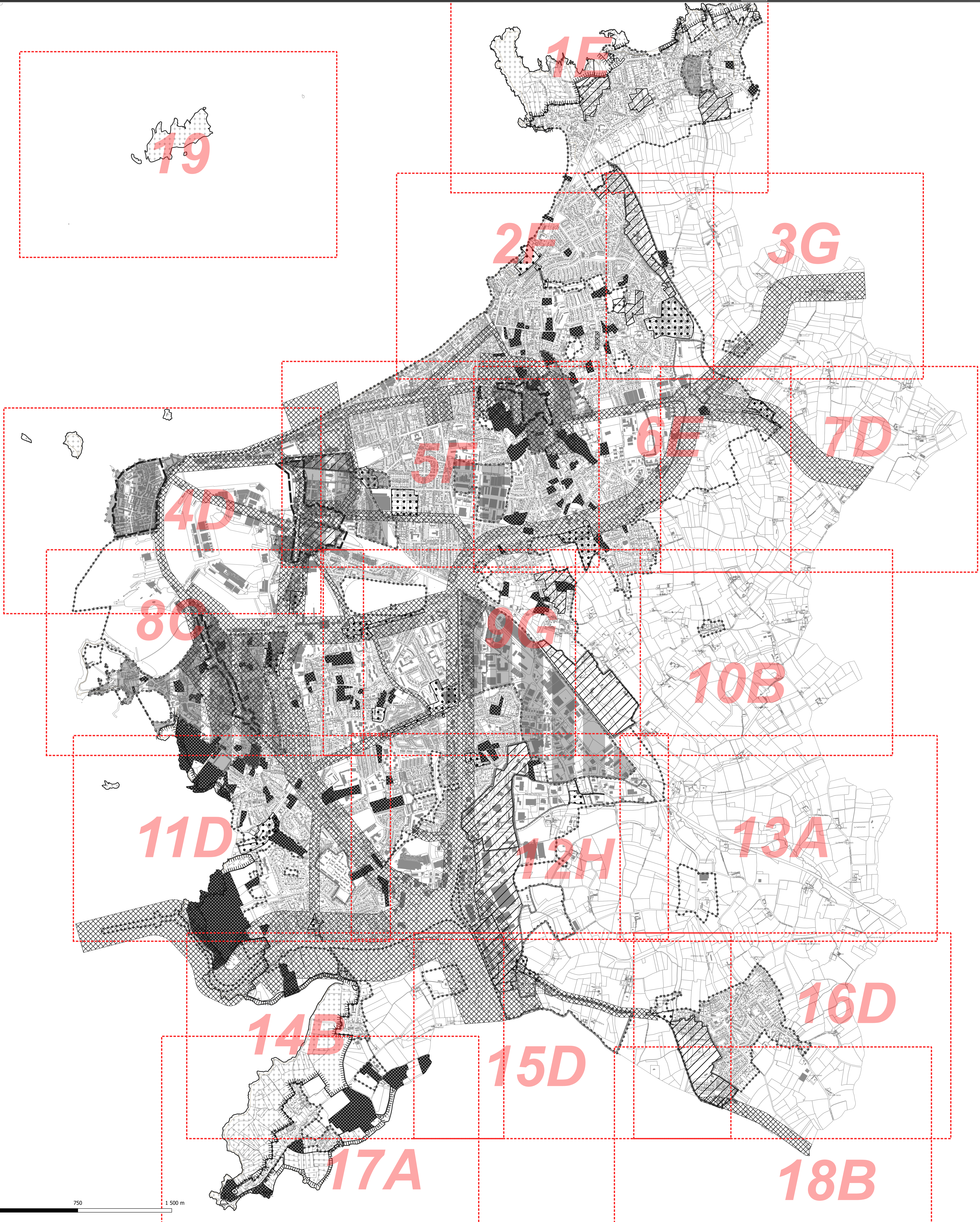
PLU APPROUVÉ PAR LE CONSEIL MUNICIPAL DU 31 MARS 2006

- 1ère MISE A JOUR LE 12 MARS 2007
- 2ème MISE A JOUR LE 14 DÉCEMBRE 2007
- 3ème MISE A JOUR LE 15 SEPTEMBRE 2008
- 4ème MISE A JOUR LE 23 DÉCEMBRE 2011
- 5ème MISE A JOUR LE 14 DÉCEMBRE 2012
- 6ème MISE A JOUR LE 01 MAI 2015
- 7ème MISE A JOUR LE 1 DÉCEMBRE 2016
- 8ème MISE A JOUR LE 9 OCTOBRE 2017
- 9ème MISE A JOUR LE 25 FÉVRIER 2020
- 10ème MISE A JOUR LE 14 DÉCEMBRE 2021
- 11ème MISE A JOUR LE 14 SEPTEMBRE 2021
- 12ème MISE A JOUR LE 02 DÉCEMBRE 2022
- 13ème MISE A JOUR LE 03 AOÛT 2023
- 14ème MISE A JOUR LE 03 FÉVRIER 2025
- 15ème MISE A JOUR LE 05 MARS 2025**

ville de Saint-Malo département d'Ille et Vilaine
PLAN LOCAL D'URBANISME



6-2 - PLAN FONCIER
FORMAT D'IMPRESSION : A0



classier 677 P54