
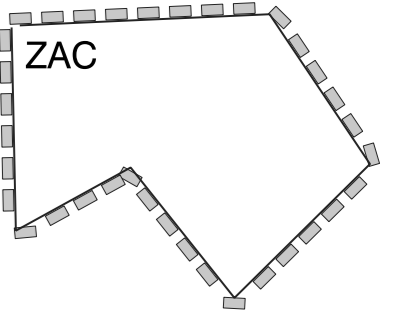
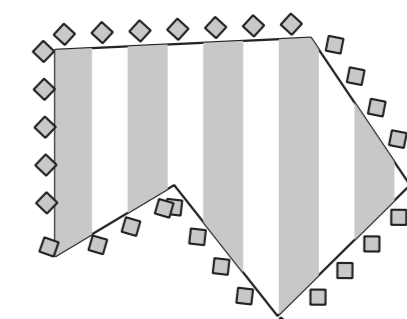
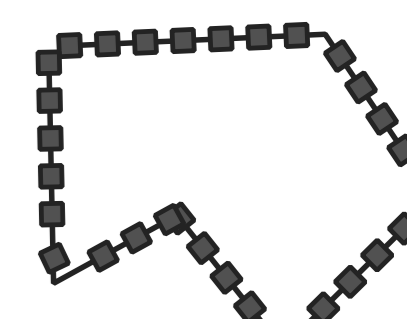
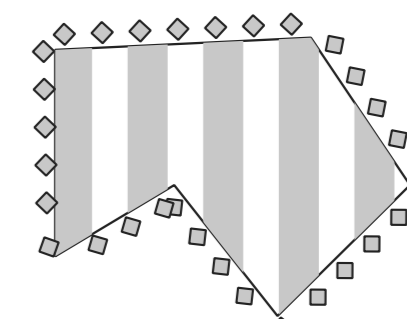

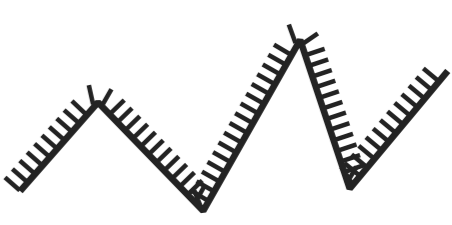
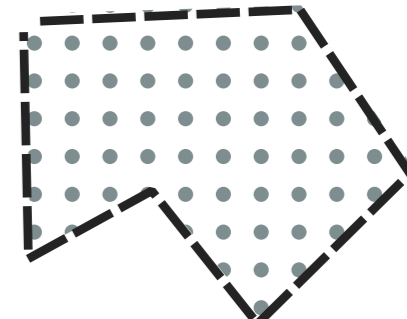
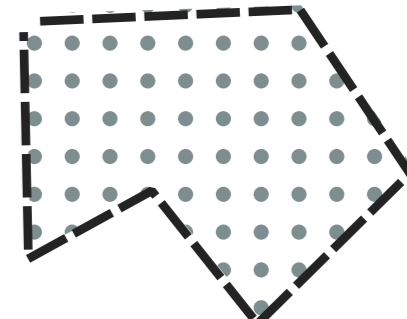

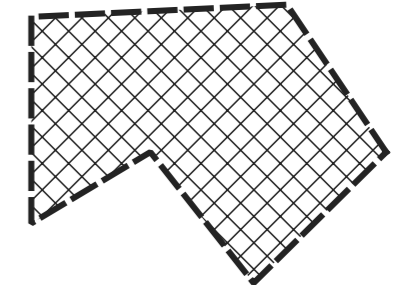




LEGENDE

- Zone d'Aménagement Concerté 
- ZAC 
- Plan d'Aménagement d'Ensemble (limite de secteur) 
- Droit de Préemption Urbain (limite de secteur) 
- Périmètre de Droit de Préemption Urbain Renforcé 
- Secteur d'Autorisation préalable à la division foncière en application de l'article L.115.3 
- Limite de Zone de Préemption Départementale 
- Périmètre de sauvegarde du commerce et de l'artisanat de proximité 
- Projet Urbain Partenarial (PUP) 
- Zone de préemption au titre des espaces naturels sensibles 
- Classement sonore des infrastructures de transport terrestre 

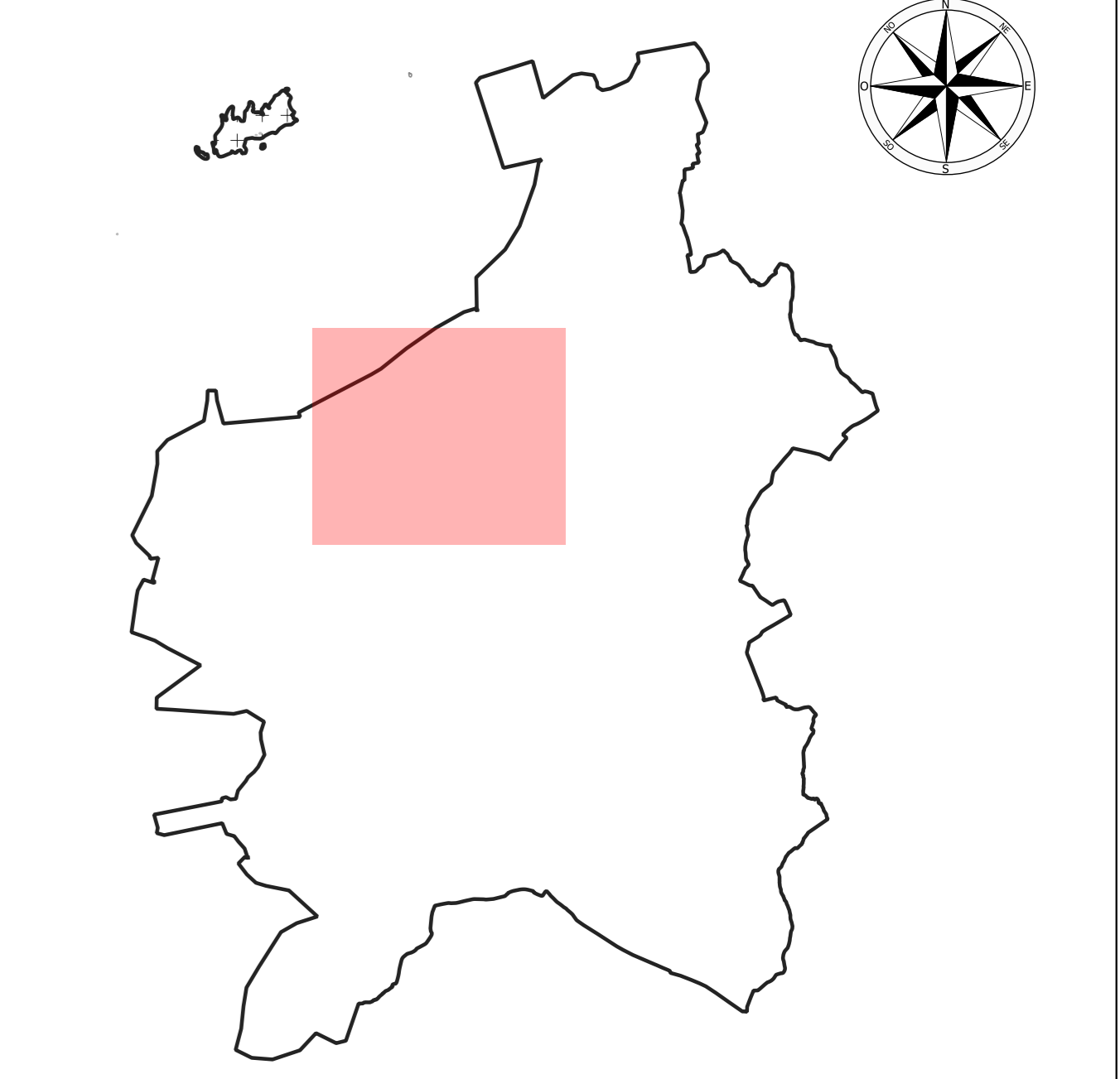
PL.U APPROUVÉ PAR LE CONSEIL MUNICIPAL DU 31 MARS 2006 (modifié le 12 mai 2006)

- 1ère MISE A JOUR LE 12 MARS 2007
- 2ème MISE A JOUR LE 14 DECEMBRE 2007
- 3ème MISE A JOUR LE 15 SEPTEMBRE 2008
- 4ème MISE A JOUR LE 21 DECEMBRE 2011
- 5ème MISE A JOUR LE 07 JUILLET 2012
- 6ème MISE A JOUR LE 31 MAI 2013
- 7ème MISE A JOUR LE 1 DECEMBRE 2016
- 8ème MISE A JOUR LE 9 OCTOBRE 2017
- 9ème MISE A JOUR LE 25 FEVRIER 2020
- 10ème MISE A JOUR LE 16 SEPTEMBRE 2020
- 11ème MISE A JOUR LE 14 SEPTEMBRE 2021
- 12ème MISE A JOUR LE 2 DECEMBRE 2022
- 13ème MISE A JOUR LE 03 AOÛT 2023

14ème MISE A JOUR LE 03 FEVRIER 2025

ville de Saint-Malo département d'Ille et Vilaine

plan local d'urbanisme



6.2-PLAN FONCIER
FORMAT D'IMPRESSION : A0

Saint-Malo
D.A.U.
Direction de l'Aménagement et de l'Urbanisme
dossier 671P63