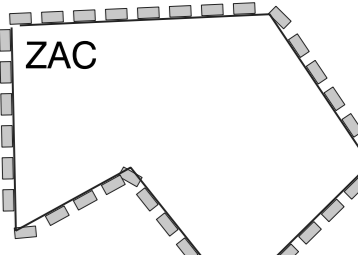

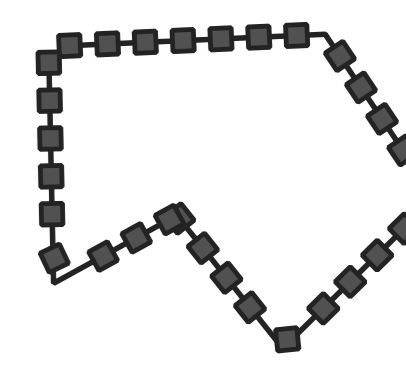
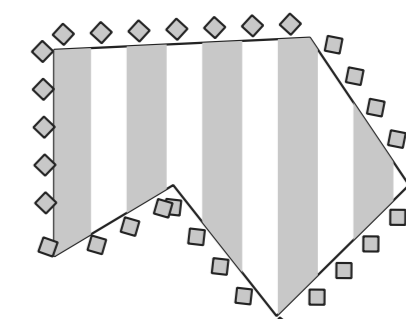

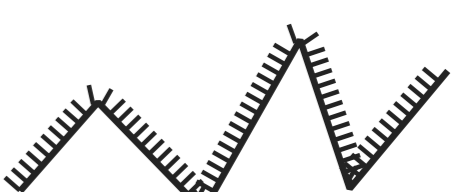
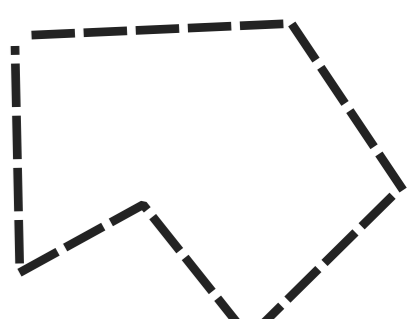
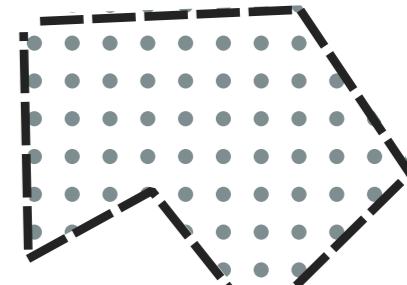
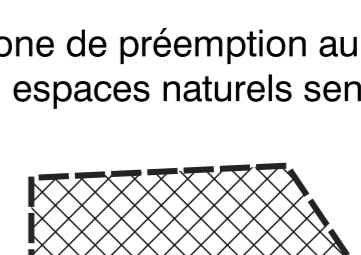
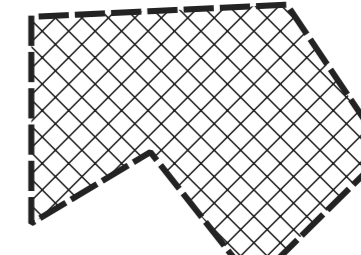


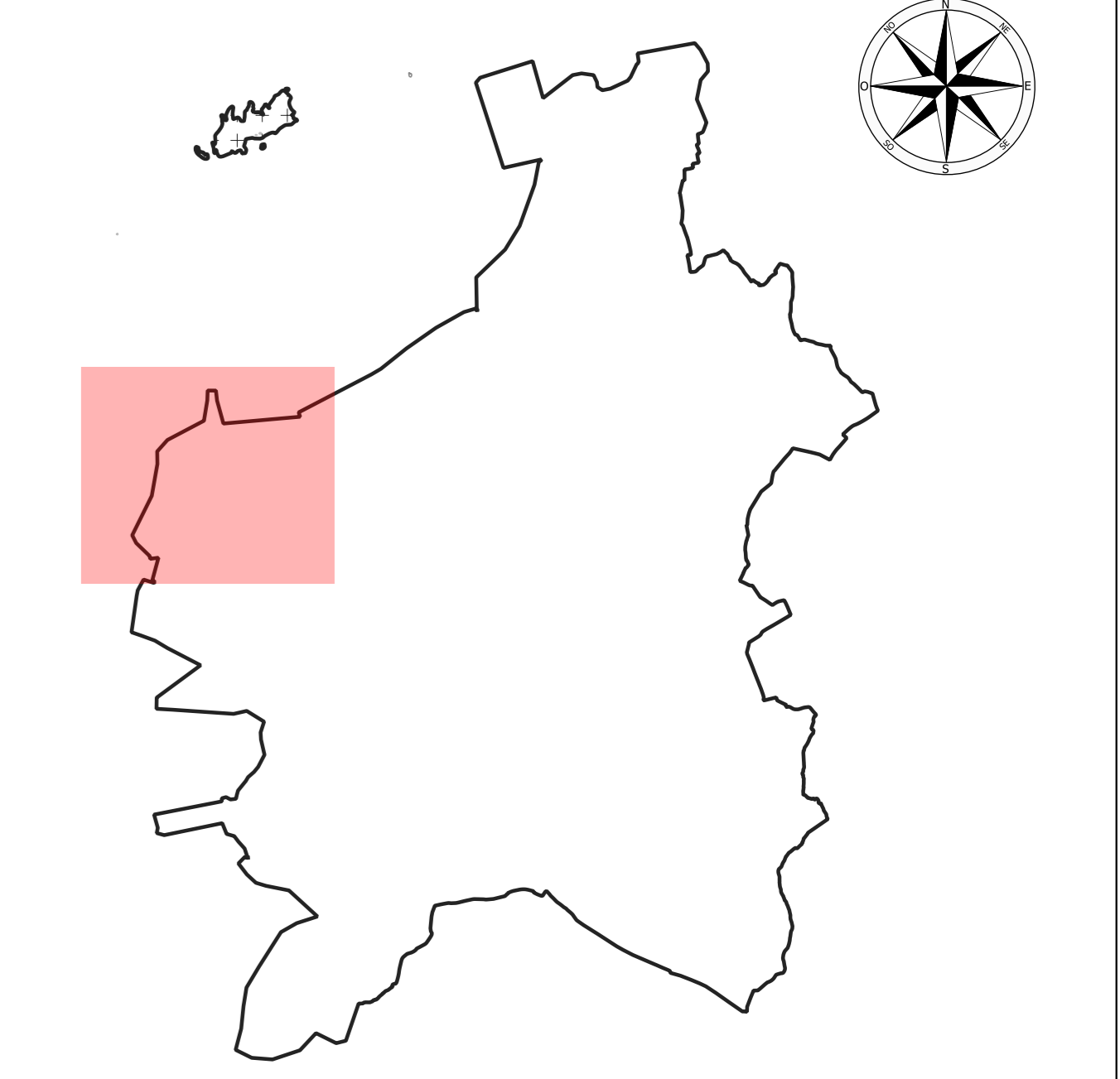


LEGENDE

- Zone d'Aménagement Concerté 
- Plan d'Aménagement d'Ensemble (limite de secteur) 
- Droit de Préemption Urbain (limite de secteur) 
- Périmètre de Droit de Préemption Renforcé 
- Secteur d'Autorisation préalable à la division foncière en application de l'article L.115.3 
- Limite de Zone de Préemption Départementale 
- Périmètre de sauvegarde du commerce et de l'artisanat de proximité 
- Projet Urbain Partenarial (PUP) 
- Zone de préemption au titre des espaces naturels sensibles 
- Classement sonore des infrastructures de transport terrestre 

PLU APPROUVÉ PAR LE CONSEIL MUNICIPAL DU 31 MARS 2006
(modifié le 12 mai 2006)
1ère MISE A JOUR LE 12 MARS 2007
2ème MISE A JOUR LE 14 DECEMBRE 2007
3ème MISE A JOUR LE 15 SEPTEMBRE 2008
4ème MISE A JOUR LE 21 DECEMBRE 2011
5ème MISE A JOUR LE 07 JUILLET 2012
6ème MISE A JOUR LE 31 MAI 2013
7ème MISE A JOUR LE 1 DECEMBRE 2016
8ème MISE A JOUR LE 9 OCTOBRE 2017
9ème MISE A JOUR LE 25 FEVRIER 2020
10ème MISE A JOUR LE 16 FEVRIER 2020
11ème MISE A JOUR LE 14 SEPTEMBRE 2021
12ème MISE A JOUR LE 2 DECEMBRE 2022
13ème MISE A JOUR LE 03 AOÛT 2023
14ème MISE A JOUR LE 03 FEVRIER 2025

ville de Saint-Malo département d'Ille et Vilaine
plan local d'urbanisme



6.2-PLAN FONCIER
FORMAT D'IMPRESSION : A0

Saint-Malo
D.A.U.
Direction de l'Aménagement et de l'Urbanisme
dossier 671P63