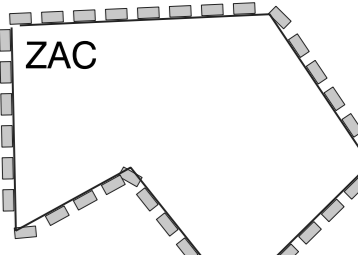

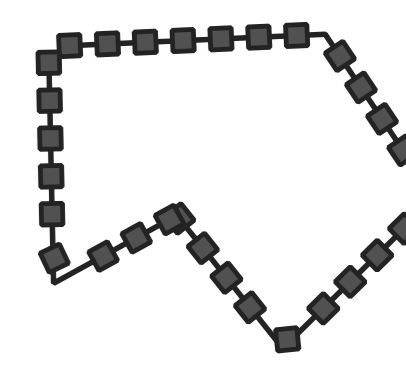
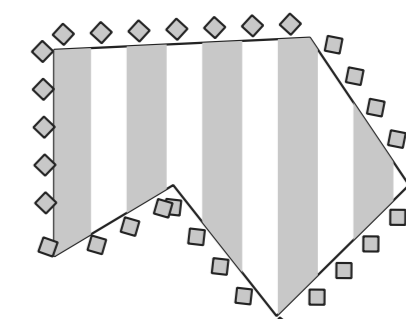

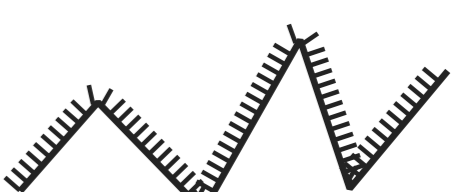
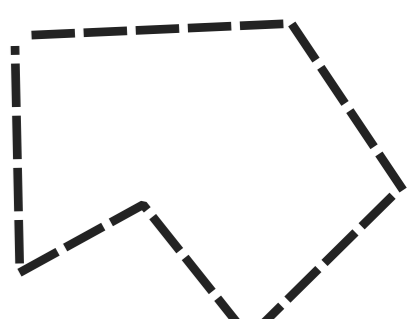
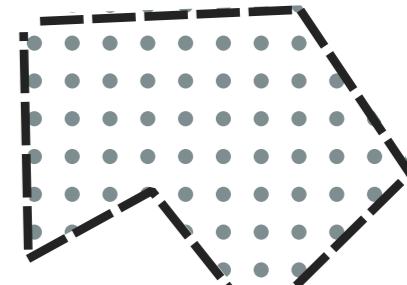
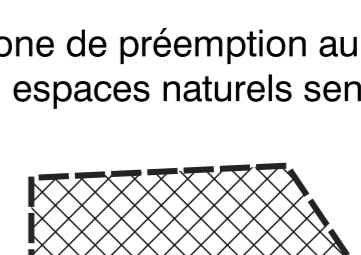
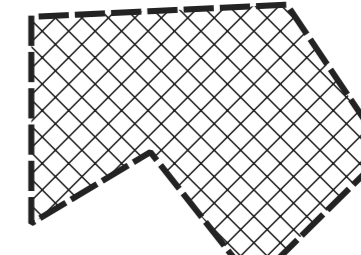
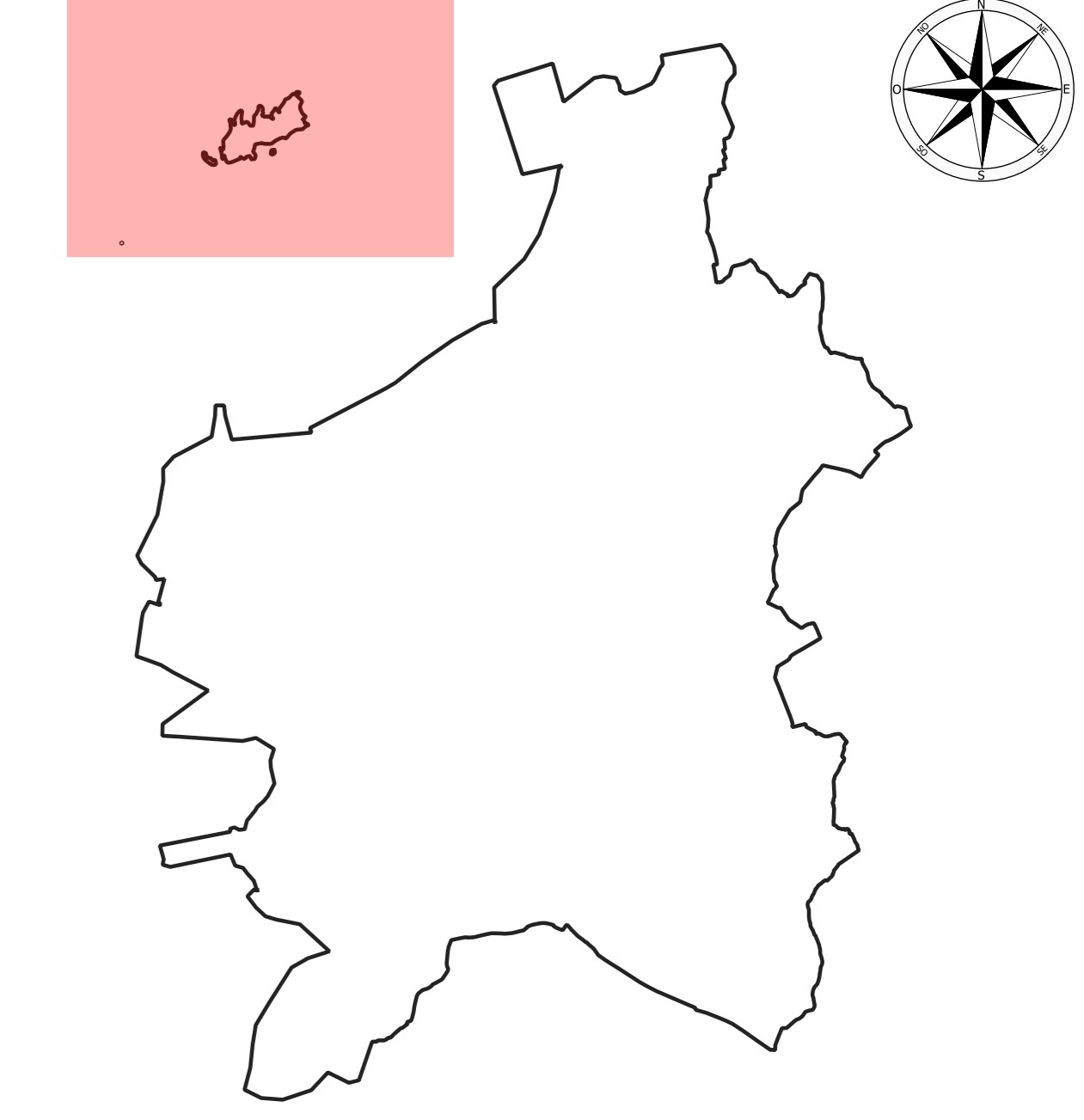


LEGENDE

- Zone d'Aménagement Concerté 
- Plan d'Aménagement d'Ensemble (limite de secteur) 
- Droit de Préemption Urbain (limite de secteur) 
- Périmètre de Droit de Préemption Renforcé 
- Secteur d'Autorisation préalable à la division foncière en application de l'article L.115.3 
- Limite de Zone de Préemption Départementale 
- Périmètre de sauvegarde du commerce et de l'artisanat de proximité 
- Projet Urbain Partenarial (PUP) 
- Zone de préemption au titre des espaces naturels sensibles 
- Classement sonore des infrastructures de transport terrestre 

- PL.U APPROUVE PAR LE CONSEIL MUNICIPAL DU 31 MARS 2006 (modifié le 12 mai 2006)
- 1ère MISE A JOUR LE 12 MARS 2007
 - 2ème MISE A JOUR LE 14 DECEMBRE 2007
 - 3ème MISE A JOUR LE 15 SEPTEMBRE 2008
 - 4ème MISE A JOUR LE 21 DECEMBRE 2011
 - 5ème MISE A JOUR LE 07 JUILLET 2012
 - 6ème MISE A JOUR LE 31 MAI 2013
 - 7ème MISE A JOUR LE 1 DECEMBRE 2016
 - 8ème MISE A JOUR LE 9 OCTOBRE 2017
 - 9ème MISE A JOUR LE 25 FEVRIER 2020
 - 10ème MISE A JOUR LE 16 SEPTEMBRE 2020
 - 11ème MISE A JOUR LE 14 SEPTEMBRE 2021
 - 12ème MISE A JOUR LE 2 DECEMBRE 2022
 - 13ème MISE A JOUR LE 03 AOÛT 2023
- 14ème MISE A JOUR LE 03 FEVRIER 2025**

ville de Saint-Malo département d'Ille et Vilaine
plan local d'urbanisme



6.2-PLAN FONCIER
 FORMAT D'IMPRESSION : A0

